

COMUNE DI SASSETTA

Provincia di Livorno

AREA 1 - ASSETTO DEL TERRITORIO ED AMBIENTE
UFFICIO AMBIENTE E PIANIFICAZIONE

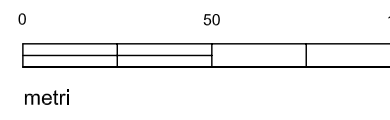
NUOVO PIANO REGOLATORE GENERALE
PIANO STRUTTURALE
(artt.23 e 24 L.R. n.5/1995)

QUADRO CONOSCITIVO A LIVELLO COMUNALE
DELLE RISORSE INDIVIDUATE DAL P.T.C.





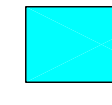
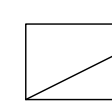
CARTA DELL'EDIFICATO
DEL CAPOLUOGO

Progettazione:
Tecnici incaricati, Prof. Arch. Romano Viviani e Arch. Silvia Viviani
Responsabile Area 1, Geom. Alessandro Guarguaglini

ESTRATTO DALLA CARTA TECNICA REGIONALE
Coppia di zone nel settore Casa-Ripa
Consolidamento del catasto di proprietà del comune di Sassetta (L. n. 110 del 1992)
Data n. = 114 Data E = 1998
SCALA 1:2000



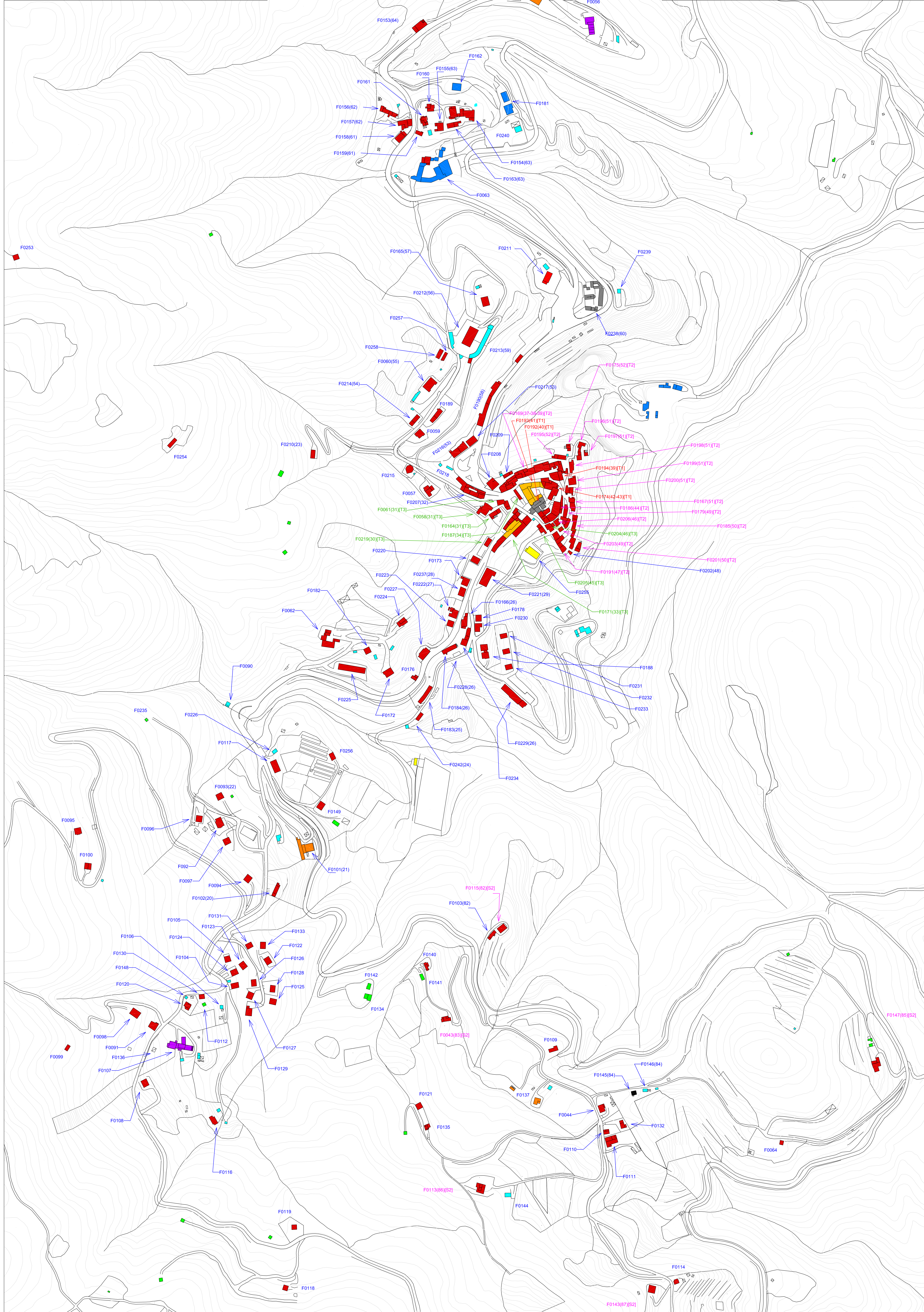
LEGENDA:

-  Edifici urbani e rurali ad uso prevalentemente residenziale
-  Edifici urbani per attività prevalentemente extrabergiera
-  Edifici urbani per attività ricettiva alberghiera e di ristorazione
-  Edifici urbani per attività produttive artigianali, estrattive, commerciali
-  Edifici rurali non residenziali per attività agricole produttive e forestali
-  Edifici urbani per attività artigianali e destinati al culto
-  Edifici urbani per attività militari e di polizia, caserme ecc.
-  Edifici urbani per attività di pubblica istruzione e sportive, scuole, palestre, ecc.
-  Edifici urbani per attività amministrative e culturali, municipi, Palazzo Montano, ecc.
-  Altri edifici urbani e rurali non residenziali e per attività non agricole produttive (magazzini, volumi tecnologici, impianti, volumi a servizio ed annessi ad altri residenziali e non, volumi di servizio, rifugi, cabine Enel, ecc.)
-  Volumi precari non stabili comunque non in muratura, baracche ecc.
-  Tetti e pensiline

F002 Numero Identificativo dell'edificio nel Data Base, con:
F002(01) - tra parentesi tonda, il numero di schedatura risultante dalla rilevazione sul patrimonio edilizio esistente ricorrenza nel Piano 1992, parte integrante della stessa variante al P.R.G. sulle zone agricole approvata con deliberazione C.C. n. 7/1992;
F002(01)T1 - tra parentesi quadra, la sigla della classificazione dell'edificio, desunta come segue:
T1 - di preminente interesse culturale (nel centro storico)
T2 - di valore architettonico (nel centro storico)
T3 - di interesse d'insieme storico, monumentale ed ambientale (nel centro storico)
F002(01)S1 - di preminente interesse culturale
F002(01)S2 - di valore ambientale e paesaggistico
F002(01)S3 - di interesse d'insieme

maggio 2005

N = 4.772.200 E = 1.633.000



N = 4.772.200 E = 1.633.000

N = 4.772.200 E = 1.634.000